

令和3年度新規販売区画(一般競争入札)



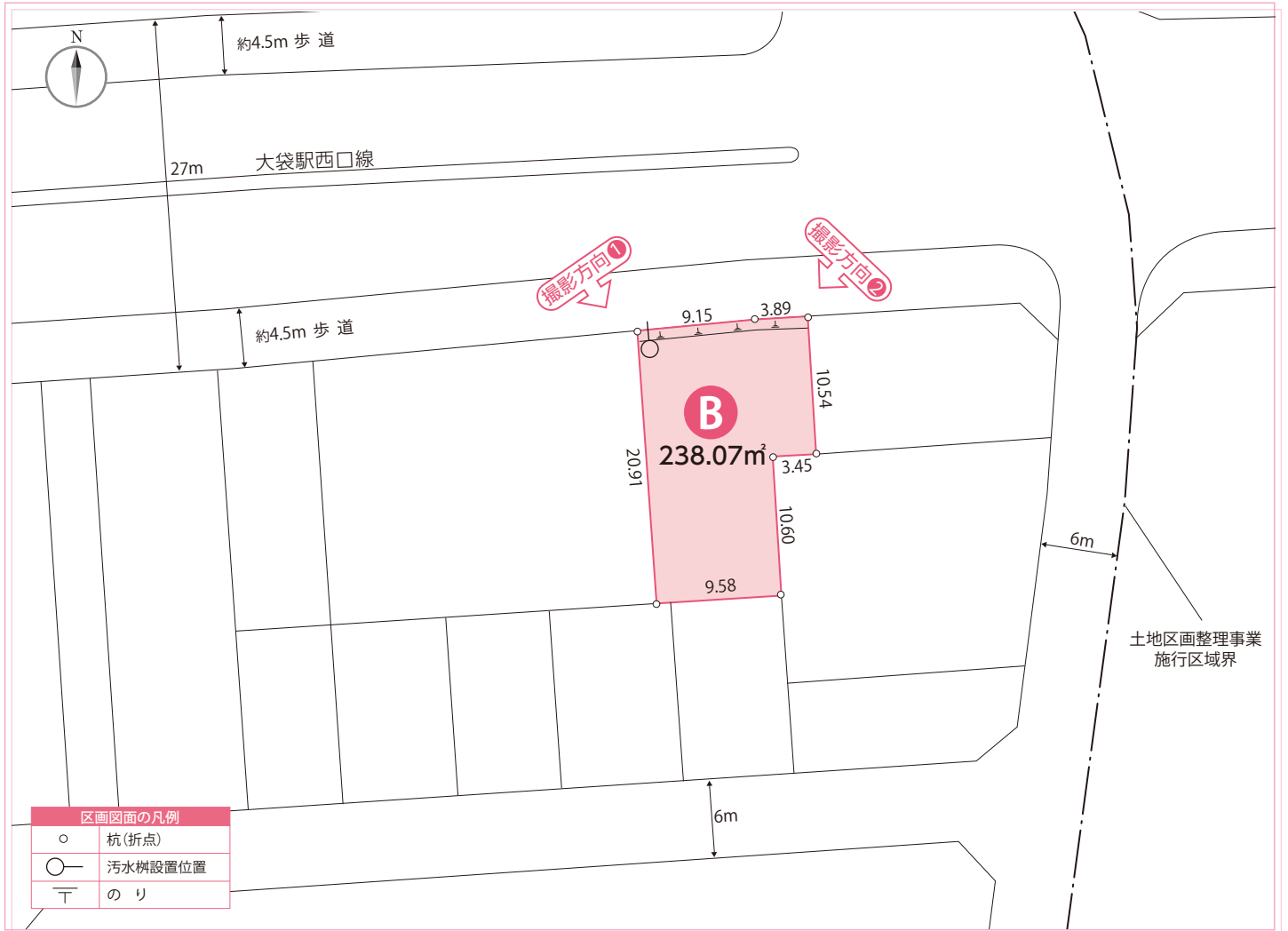
○	杭(折点)
○—	汚水樹設置位置
—	のり

宅地 番号	街区 番号	画地 番号	最低売却価格(円)	地積(m <sup>2</sup> )	単価(円/m <sup>2</sup> )	地積(坪)		用途地域(建ぺい率/容積率)	地区計画 区分の名称	大袋駅からの 徒歩時間(分)
						地積(坪)	単価(千円)			
<b>A</b>	143	18	81,301,000	615.91	約132,000	186	437	第一種住居地域 (60%/200%)	幹線道路 沿線地区	20

※地積の坪数及び1坪当たりの単価(千円)は、1m<sup>2</sup>=0.3025坪で換算した概数です。  
 ※区画図と現況が異なる場合は、現況を優先させていただきますので、現地を十分ご確認ください。  
 ※大袋駅からの徒歩時間は、徒歩通行可能な道路等を利用し、80mを1分で算出した概数です。




令和3年度新規販売区画(一般競争入札)

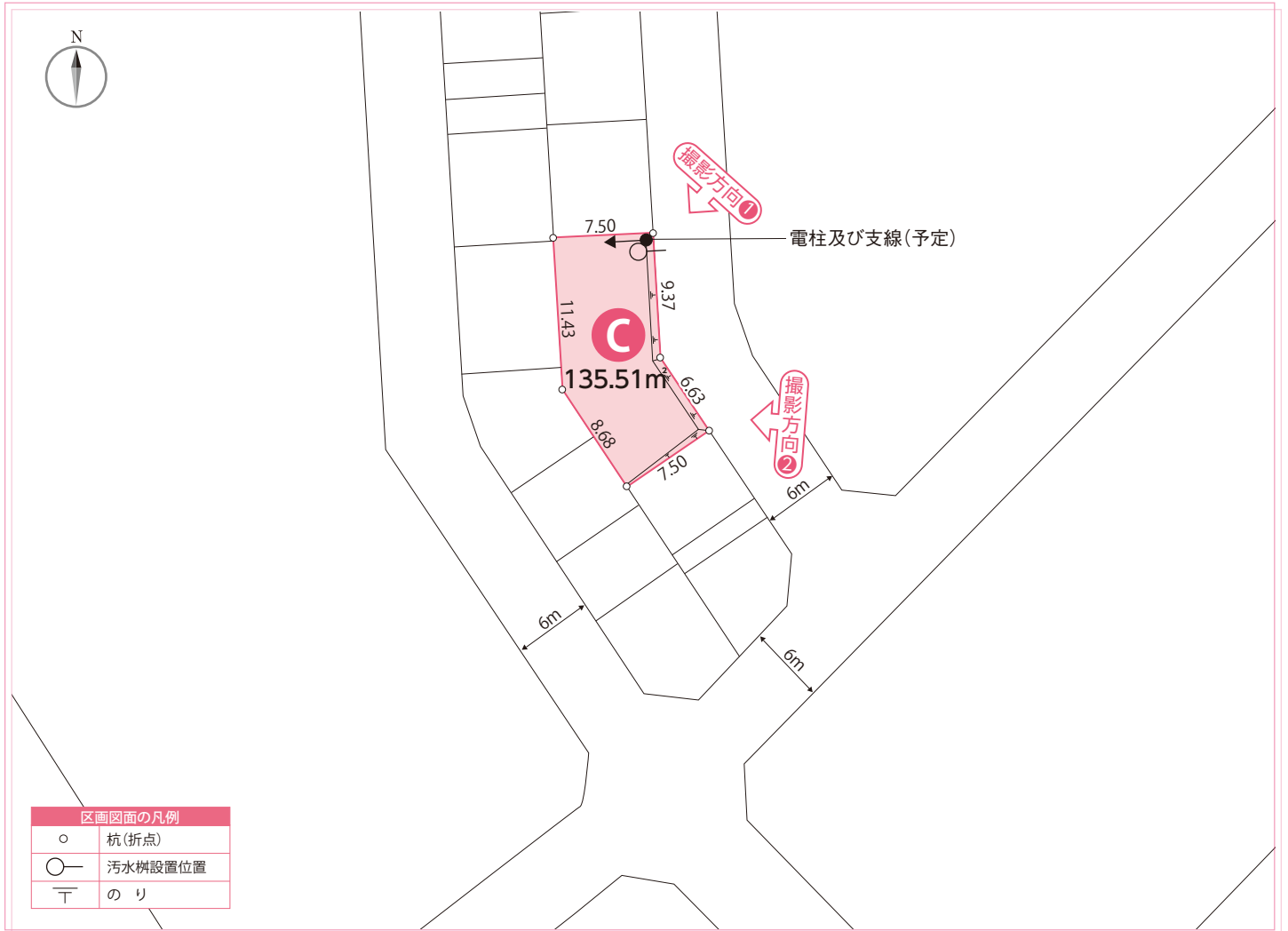


宅地 番号	街区 番号	画地 番号	最低売却価格(円)	地積(m <sup>2</sup> )	単価(円/m <sup>2</sup> )	地積(坪)		用途地域(建ぺい率/容積率)	地区計画 区分の名称	大袋駅からの 徒歩時間(分)
						地積(坪)	単価(千円)			
<b>B</b>	109	7	34,521,000	238.07	約145,000	72	480	第一種住居地域 (60%/200%)	幹線道路 沿線地区	10

※地積の坪数及び1坪当たりの単価(千円)は、1㎡=0.3025坪で換算した概数です。  
 ※区画図と現況が異なる場合は、現況を優先させていただきますので、現地を十分ご確認ください。  
 ※大袋駅からの徒歩時間は、徒歩通行可能な道路等を利用し、80mを1分で算出した概数です。



令和3年度新規販売区画(一般競争入札)

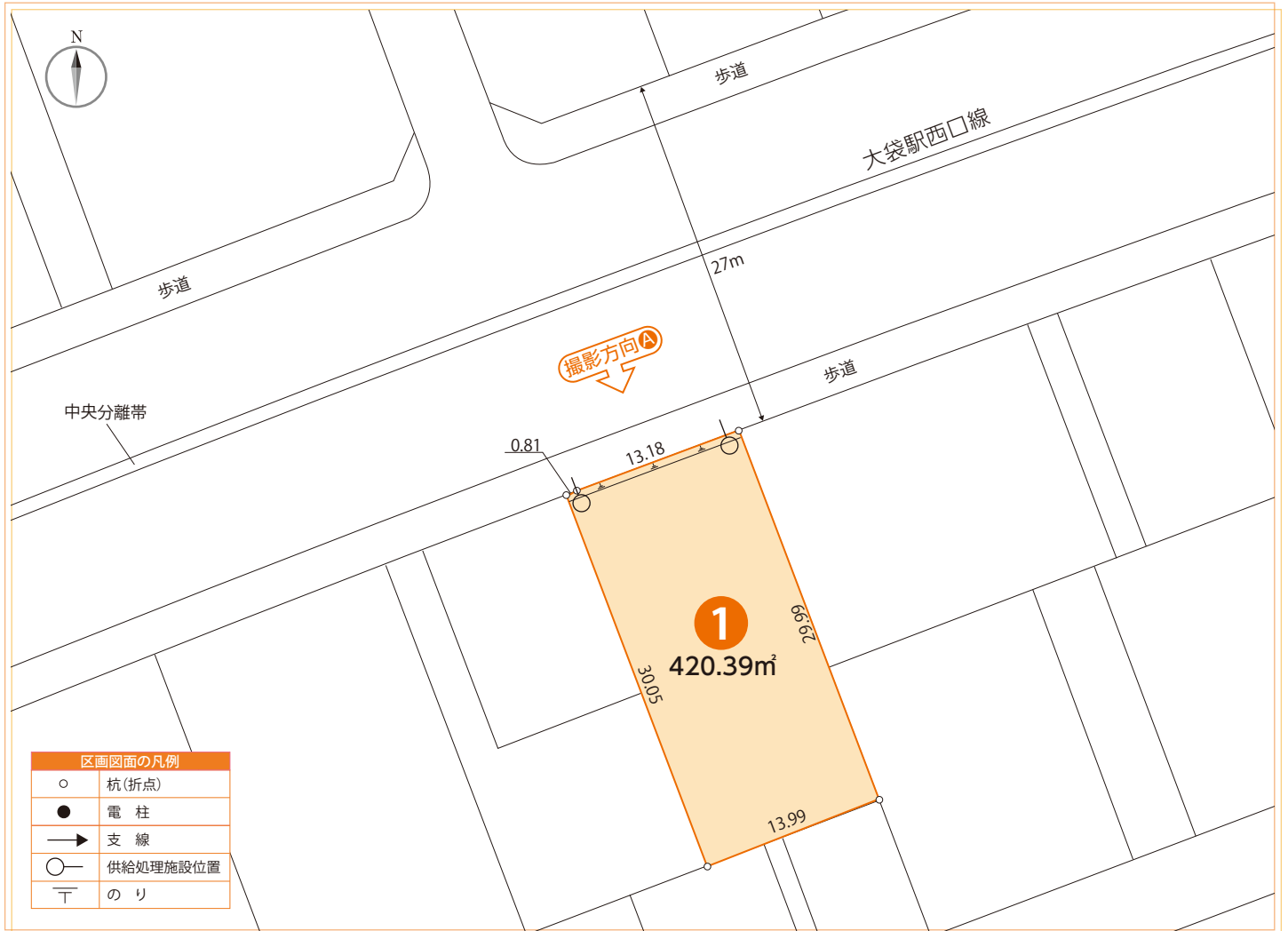


宅地 番号	街区 番号	画地 番号	最低売却価格(円)	地積(m <sup>2</sup> )	単価(円/m <sup>2</sup> )	地積(坪)		用途地域(建ぺい率/容積率)	地区計画 区分の名称	大袋駅からの 徒歩時間(分)
						地積(坪)	単価(千円)			
<b>C</b>	229	8	15,991,000	135.51	約118,000	40	391	第一種中高層住居専用地域 (60%/150%)	住宅地 A地区	18

※地積の坪数及び1坪当たりの単価(千円)は、1m<sup>2</sup>=0.3025坪で換算した概数です。  
 ※区画図と現況が異なる場合は、現況を優先させていただきますので、現地を十分ご確認ください。  
 ※大袋駅からの徒歩時間は、徒歩通行可能な道路等を利用し、80mを1分で算出した概数です。



現在販売中区画(先着順)



宅地番号	街区番号	画地番号	販売価格(円)	地積(m <sup>2</sup> )	単価(円/m <sup>2</sup> )	地積(坪)		用途地域(建ぺい率/容積率)	地区計画区分の名称	大袋駅からの徒歩時間(分)
						地積(坪)	単価(千円)			
1	151	9	45,823,000	420.39	約109,000	127	361	第一種住居地域(60%/200%)	幹線道路沿道地区	22

※地積の坪数及び1坪当たりの単価(千円)は、1m<sup>2</sup>=0.3025坪で換算した概数です。

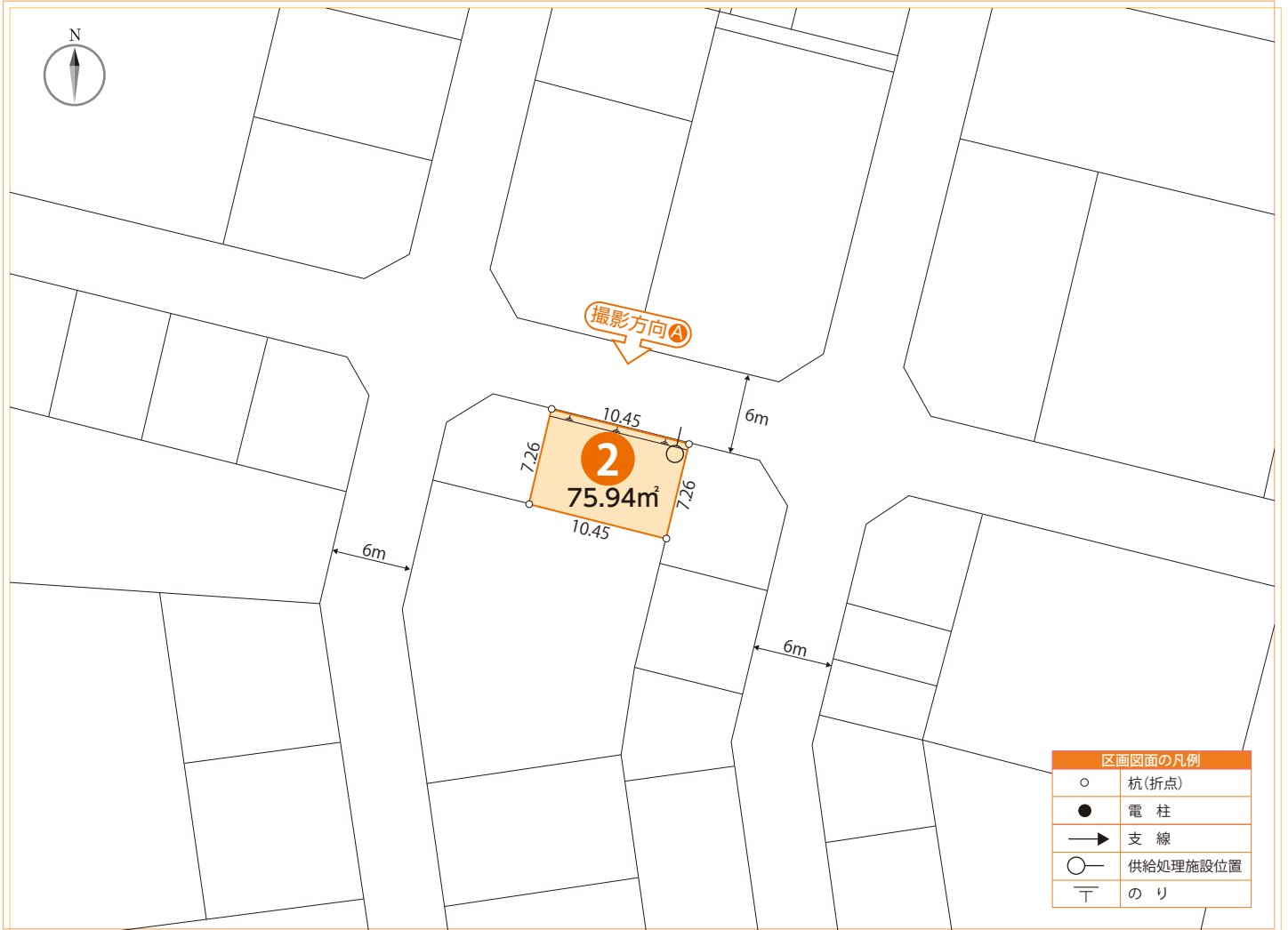
※区画図と現況が異なる場合は、現況を優先させていただきますので、現地を十分ご確認ください。

※大袋駅からの徒歩時間は、徒歩通行可能な道路等を利用し、80mを1分で算出した概数です。

※現在販売中区画は、常時先着順で受付しているため、ご希望の区画が申込済となっている場合がございます。ご了承ください。



現在販売中区画(先着順)



宅地番号	街区番号	画地番号	販売価格(円)	地積(m <sup>2</sup> )	単価(円/m <sup>2</sup> )	地積(坪)		用途地域(建ぺい率/容積率)	地区計画区分の名称	大袋駅からの徒歩時間(分)
						地積(坪)	単価(千円)			
2	77	2	7,594,000	75.94	100,000	23	331	第一種中高層住居専用地域(60%/150%)	住宅地A地区	20

※地積の坪数及び1坪当たりの単価(千円)は、1m<sup>2</sup>=0.3025坪で換算した概数です。

※区画図と現況が異なる場合は、現況を優先させていただきますので、現地を十分ご確認ください。

※大袋駅からの徒歩時間は、徒歩通行可能な道路等を利用し、80mを1分で算出した概数です。

※現在販売中区画は、常時先着順で受付しているため、ご希望の区画が申込済となっている場合がございます。ご了承ください。





現在販売中区画(先着順)



宅地 番号	街区 番号	画地 番号	販売価格(円)	地積(m <sup>2</sup> )	単価(円/m <sup>2</sup> )	地積(坪)		用途地域(建ぺい率/容積率)	地区計画 区分の名称	大袋駅からの 徒歩時間(分)
						地積(坪)	単価(千円)			
3	8	4	4,379,000	59.17	約74,000	17	245	第一種中高層住居専用地域 (60%/150%)	住宅地 B地区	28
※地区計画により建築物は建てられません。										

※地積の坪数及び1坪当たりの単価(千円)は、1m<sup>2</sup>=0.3025坪で換算した概数です。

※区画図と現況が異なる場合は、現況を優先させていただきますので、現地を十分ご確認ください。

※大袋駅からの徒歩時間は、徒歩通行可能な道路等を利用し、80mを1分で算出した概数です。

※現在販売中区画は、常時先着順で受付しているため、ご希望の区画が申込済となっている場合がございます。ご了承ください。

